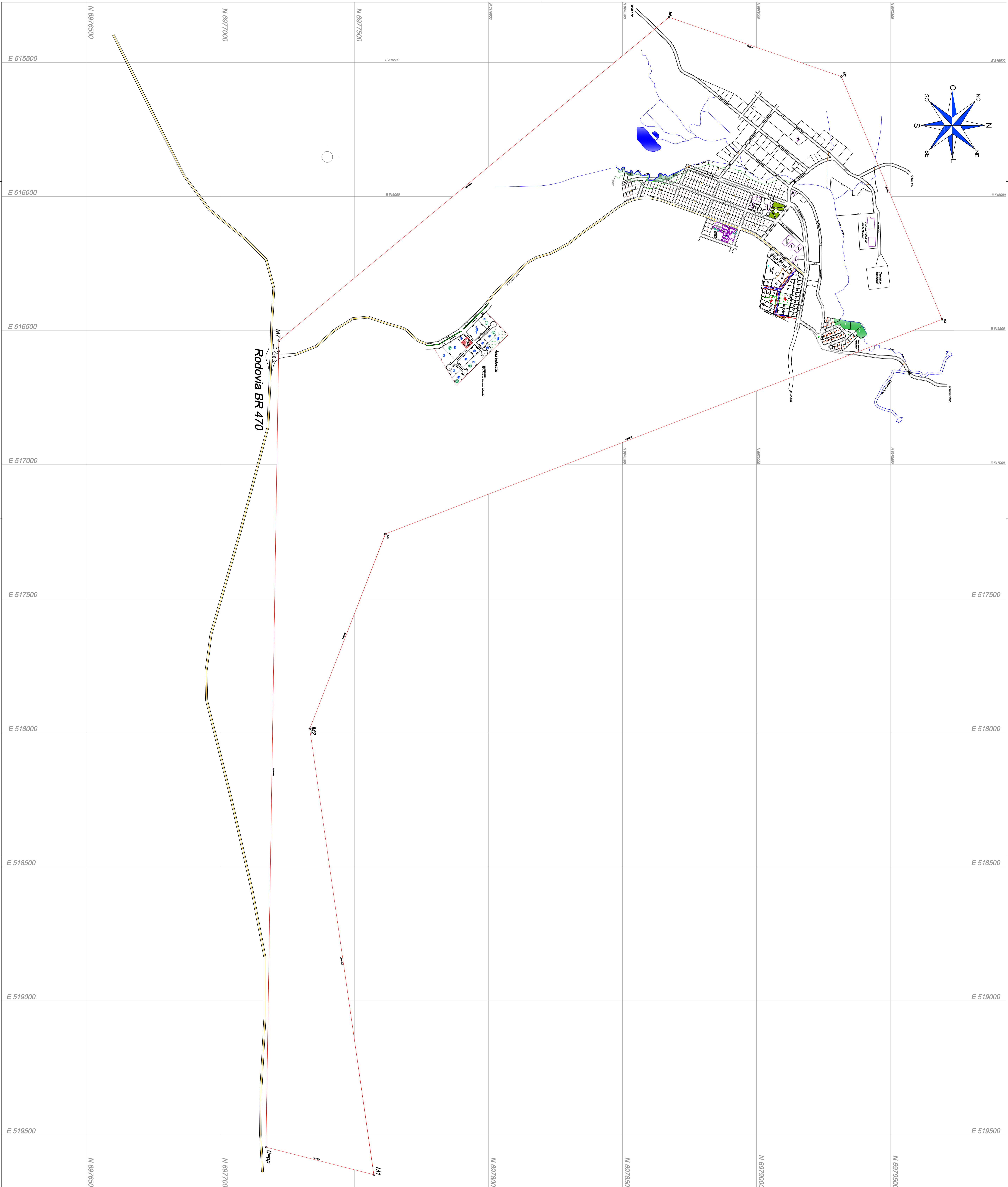
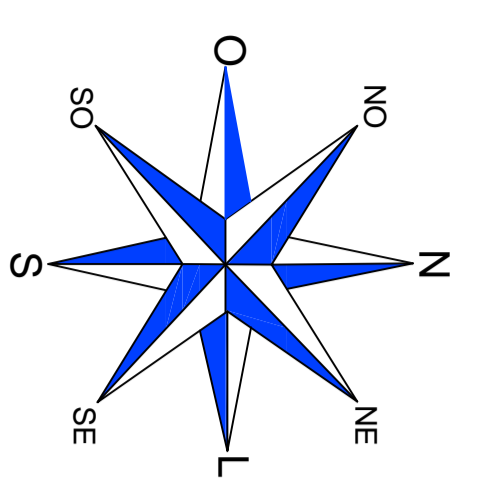
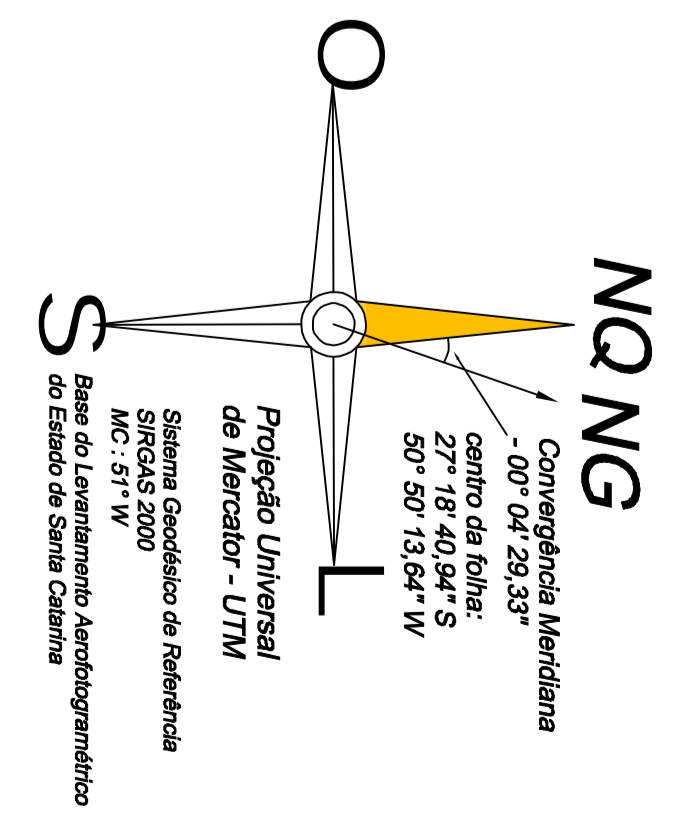


( ) ORÇAMENTO ( ) CONHECIMENTO  
( ) APROVAÇÃO ( ) EXECUÇÃO

COMISSÃO



Mapa Cadastral do Perímetro Urbano de Brundópolis - SC com locação da hidrografia de acordo com levantamento Aerofotogramétrico do Estado de Santa Catarina - 2013 organizado na gestão 2013 - 2016 - Prefeitura Municipal Ademil Antônio da Rosa



- Convenções Cartográficas**
- Lajeados
  - Edificações
  - Lotas
  - Linha do perímetro urbano
  - App do Lajeado



SISTEMA DE COORDENADAS PLANAS UTM  
DATUM HORIZONTAL: SIRGAS2011 - ESTATO: BRASIL - SC  
ORIENTAÇÃO: NORTE  
ORIGEM DAS COORDENADAS  
COORDENADA N = EQUADOR ACRESCIDO DE 10.000.000m  
ABSCISSA E = MERIDIANO CENTRAL 51° W ACRESCIDO DE 500.000m

Departamento de Engenharia de Arquitetura e Urbanismo		Município: Brundópolis - SC		Contrato: Campos Novos - SC	
Projeto: Perímetro urbano de Brundópolis - SC		Área: 3.313,112.50 m <sup>2</sup>		Lei Nº 072/97 10 de dezembro de 1997	
Proprietário: Prefeitura Municipal de Brundópolis - SC		Data: 05/10/2016		Assinatura: Múcio Spillere Milanez	
Responsável Técnico: Múcio Spillere Milanez		Escala: 1:7.000		CREA - SC 100490-3 Inera E12	
Rua São João Batista, nº 347		Centro - Cep 89620-000		Campos Novos - SC / 88591165	