BRUNÓPOLIS

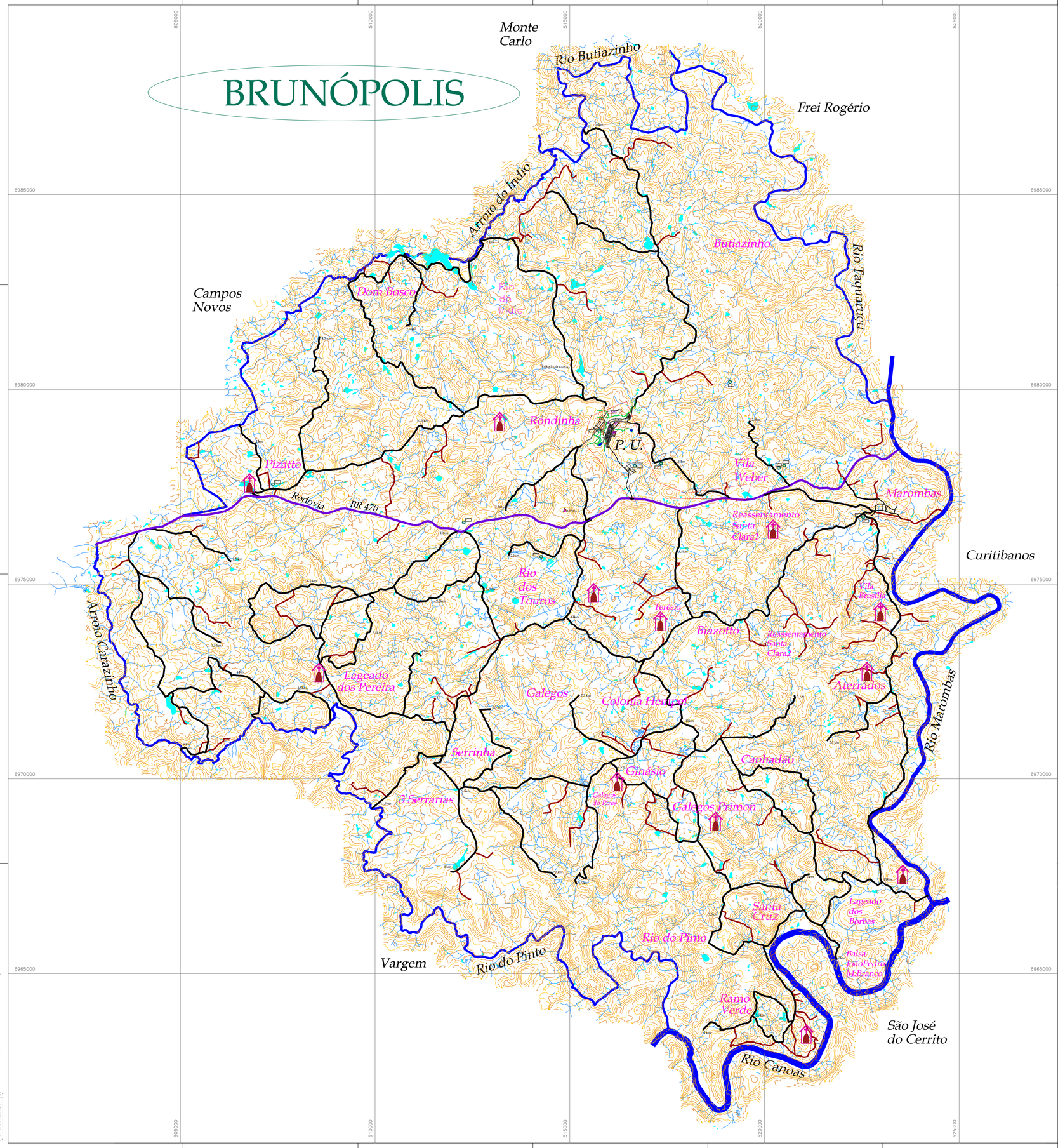

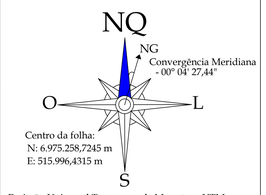

Centro da folha:
N: 6.975.258,7245 m
E: 515.996,4315 m

Projeção Universal Transversa de Mercator - UTM

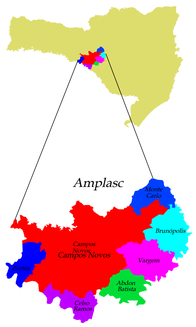

Fontes de Pesquisa:
Hidrografia : Levantamento Aerofotogramétrico do Estado de Santa Catarina
Altimetria: Sistema SRTM
Georreferenciamento e Desenho : QGIS / CAD / POSIÇÃO

Convenções Cartográficas

- Cursos d' Água
- Açudes e lagoas
- Divisa de Território Municipal
- Rio Canoas
- Rodovias Municipais
- Rodovia SC 390
- Perímetro Urbano
- Curvas de nível com equidistância de 10,00m
- Ponto de maior altitude 1.010,00 m
- Poços Tubulares Artesianos = 10 unid.

Tabela de Rodovias

Nomenclatura	Estado	Km
Rodovia BR 470	asfalto	29,0
Rodovias Municipais	não pavimentada	230,0
Estradas Vicinais	não pavimentada	65,0

AMPLASC
Departamento de Engenharia de Agrimensura

SISTEMA DE COORDENADAS PLANAS UTM
MERIDIANO CENTRAL 51° W
DATUM HORIZONTAL: SIRGAS2000 – DVG – MO-DATUM VERTICAL: IMPERIUM – SC
ORIGEM DAS COORDENADAS
ORDENADA N = EQUADOR ACRESCIDO DE 10.000.000m
ABSCISSA E = MERIDIANO CENTRAL 51° W ACRESCIDO DE 500.000m

Município:
Brunópolis - SC

Projeto: Mapa Municipal	Área: 337,04 km²
Proprietário: Prefeitura Municipal de Brunópolis	População: 2.690 hab.
Data: 27/01/2021	Desenho: Murilo
Escala: 1:25.000	Prancha: 01 - 01

Administração 2021 - 2024 / Prefeito Volcir Canatto

Murilo Spillere Milanez
Engenheiro Agrimensor
CREA - SC 105080-3 /mera E12

Rua São João Batista n° 347
Centro - Cep 89620-000
Campos Novos - Sc / 48599 1165

CONAET
ASSOCIAÇÃO - CONAETAL