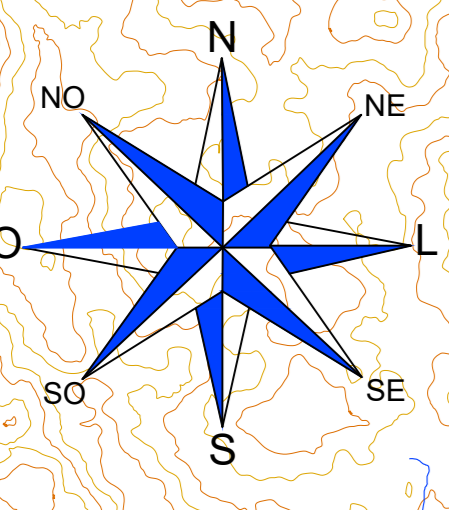


# VARGEM



Campos Novos

Brunópolis

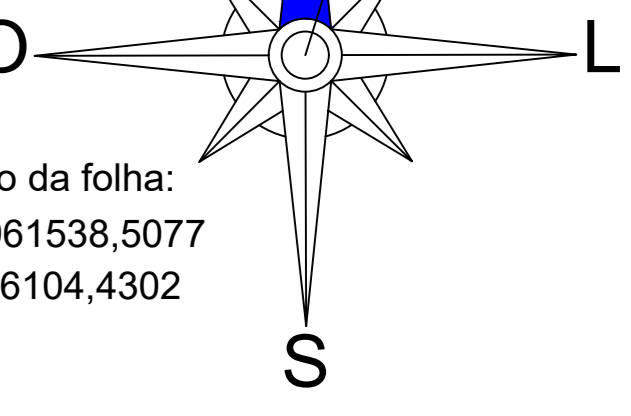
Campos Novos

São José do Cerrito

Abdon Batista

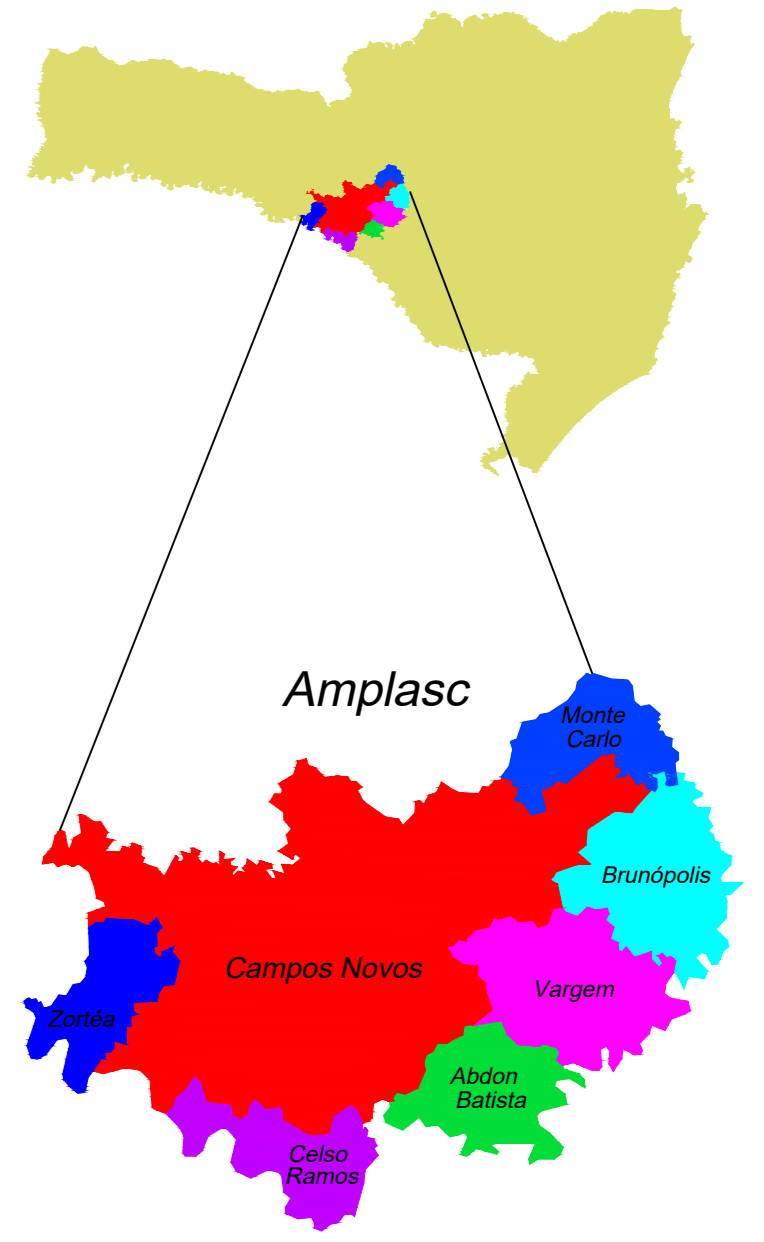
NQ

Convergência Meridiana  
- 00° 01' 42,60"



Centro da folha:  
N: 6961538,5077  
E: 506104,4302

Projeção Universal Transversa de Mercator - UTM



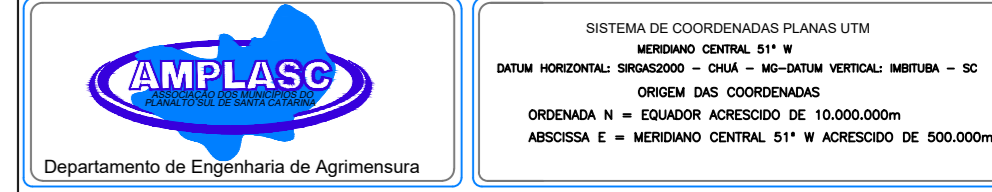
Fontes de Pesquisa:  
Hidrografia - Levantamento Aerofotogramétrico do Estado de Santa Catarina  
Altimetria - Sistema SRTM  
Georeferenciamento e Desenho - QGIS / CAD / POSIÇÃO

Convenções Cartográficas

	Curvas d' água
	Águas e lagos
	Divisa de Território Municipal
	Rodovias Municipais
	Estaduais Viciadas Municipais
	Rodovias SC 452
	Perímetro Urbano
	Comunidades
	Curvas de nível com equidistância 10m
	Ponto de maior altitude: 1.034,00 m
	Poços Tubulares Artesianos = 04 unid.
	Residências

Tabela de Rodovias

Nomenclatura	Estado	Km
Rodovias SC 452	não pavimentada	67
Rodovias Municipais	não pavimentadas	37
Estaduais Viciadas	não pavimentadas	37
		32



Município: **Vargem - SC**

Projeto:	Mapa Municipal	Área:	300,1 km²
Proprietário:	Prefeitura Municipal de Vargem - SC	População:	2.674 hab.
Atualizado:	27/01/2021	Desenhado:	Administração 2021 - 2024 Prefeitura Milena Andersen Lopes Becker
Elaborado:	01-01	Munho Spillner Milanez Engenheiro Agrônomo CREA - SC 100490-3, Insc. E12	Rua São João Batista nº 347 Cidade - Cap. 89620-000 Campos Novos - SC / 8891165